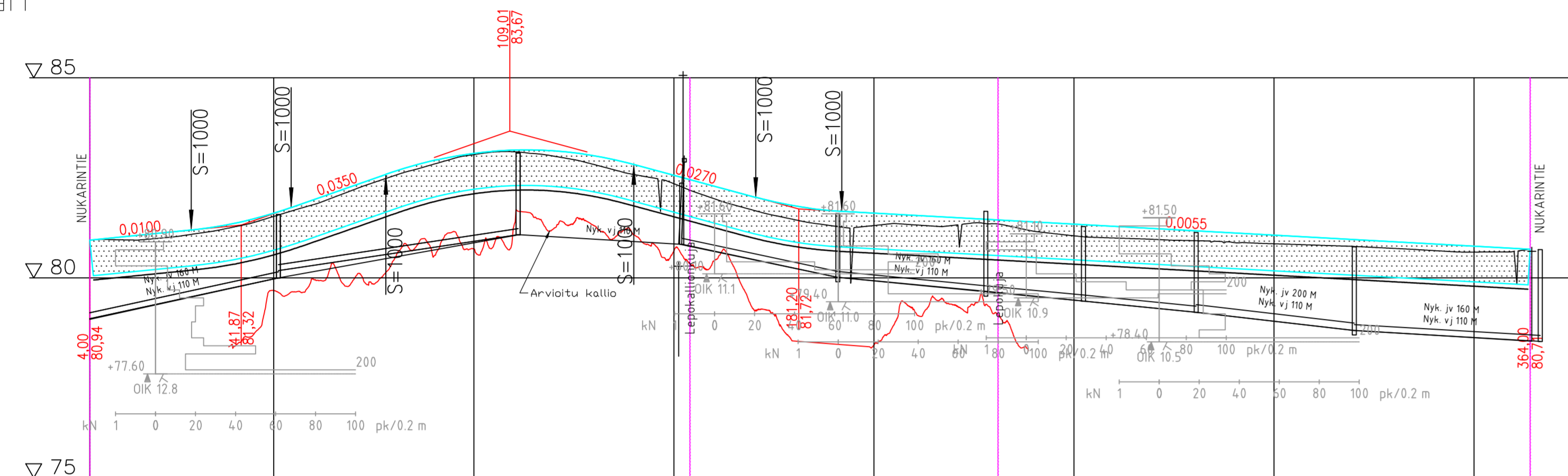


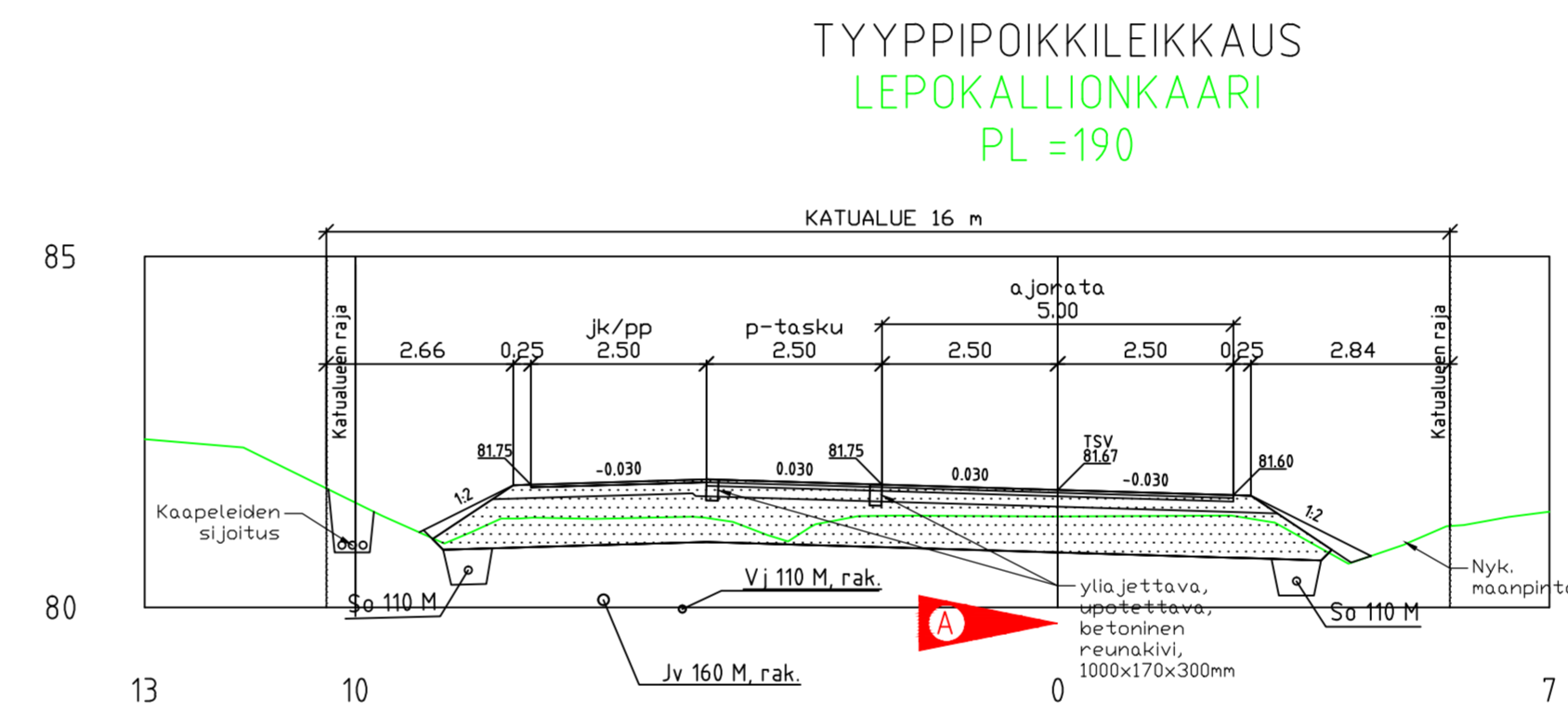
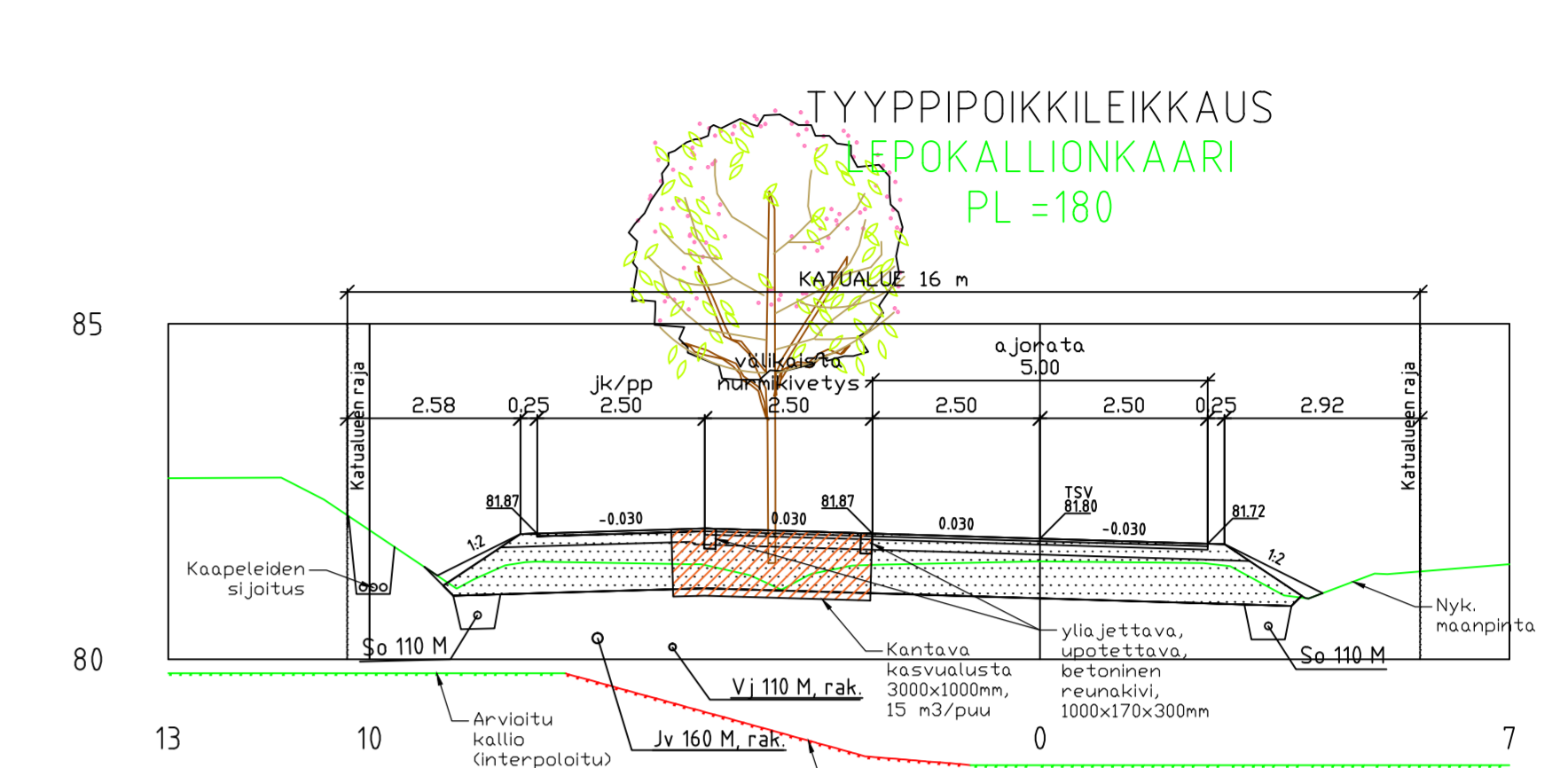
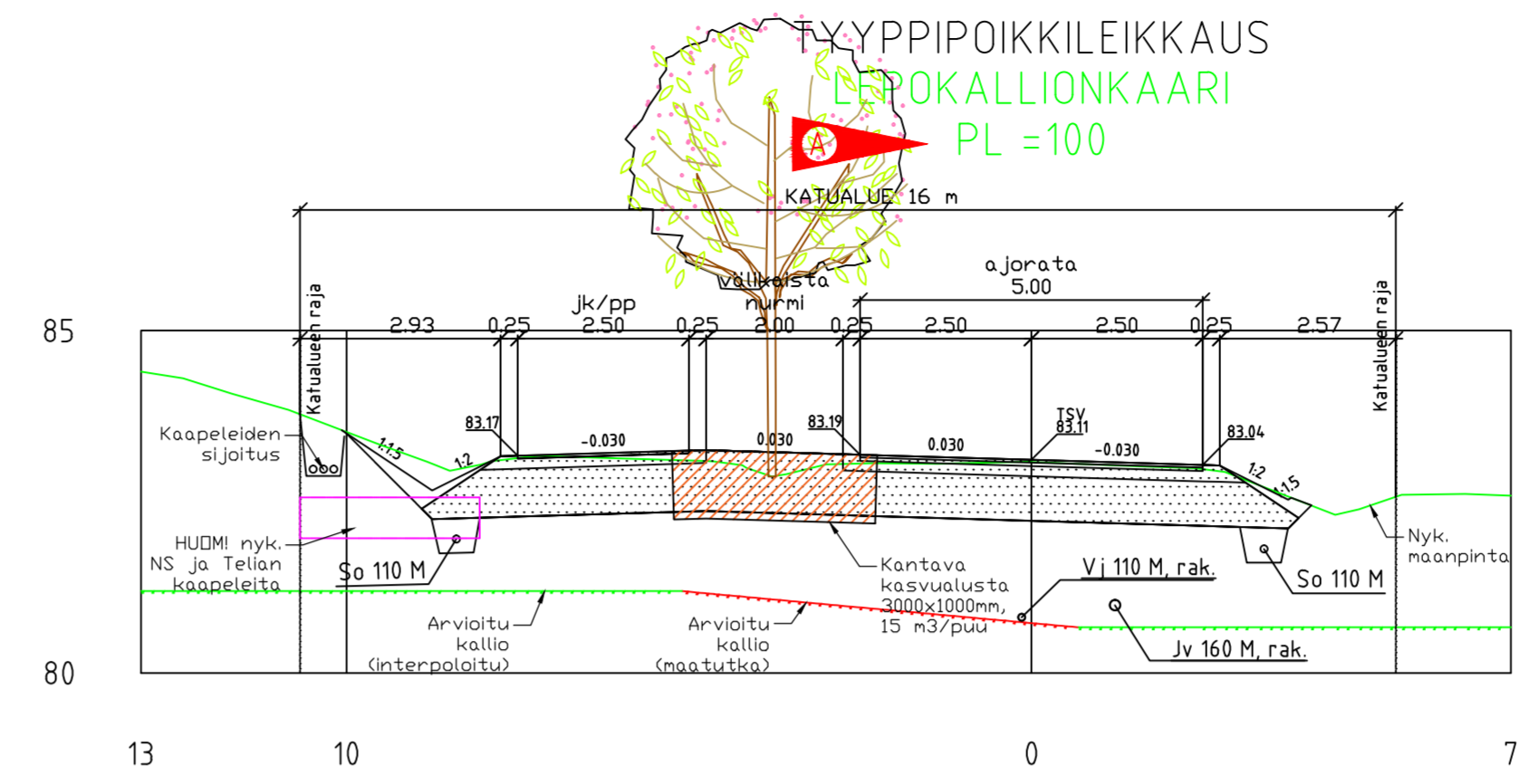
LEPOKALLIONKAARI

Lepokallionkaari



Jätevesi nykyinen, sisäpohjan korkeus
 Putken mitat ja laatu
 Paalu, kaivoväli ja kaltevuus
 Vesijohto nykyinen, laen korkeus
 Putken mitat ja laatu
 Paalu

| Päällysrakenne | 5F/89 CM | |
|--------------------------|----------------------------------|---------|
| | Ab | Abk |
| Putkien perustamistapa | ASENNUSALUSTA 15 CM, MURSKE 0-16 | |
| Matka | 25,379 | 29,379 |
| | 0,01 | S=1000 |
| Kaltevuus / pyörityssäde | 24,979 | 54,358 |
| | 0,035 | 78,024 |
| Tasausviivan korkeus | 61,969 | 172,055 |
| | S=1000 | -0,006 |
| Maanpinnan korkeus | 1,39,993 | 30,462 |
| | 170,455 | 21,49 |
| Kaarevuus | 191,945 | 191,945 |
| | Sr | Sr |
| Ajouradan sivukaltevuus | q=0,030 | |
| | | |



| PÄÄLLYSRAKENNE 5F (ajorata) | | | PUTKIEN PERUSTAMINEN | | |
|-----------------------------|-----|--------|----------------------|---------------------|----|
| Päällyste 1 | Ab | 16/100 | 40 | Loppu täyttö | M |
| Päällyste 2 | Abk | 22/120 | 50 | - Liikennealueilla | M |
| Kantava kerros | M | 0-32 | 150 | - Mualla kaivumilla | M |
| Jakakerros | M | 0-90 | 650 | Alkutayttö | M |
| Suodatin kerros | Hk | | | Asennusaluista | M |
| Kuittukangas | N3 | | | Murskearina | M |
| yhTEENSÄ | | | 890 | Kuittukangas | N3 |

| PÄÄLLYSRAKENNE 6E (jk/pp) | | | |
|---------------------------|-----|--------|-----|
| Päällyste 1 | Ab | 16/100 | 40 |
| Päällyste 2 | Abk | 22/120 | 50 |
| Kantava kerros | M | 0-32 | 150 |
| Jakakerros | M | 0-90 | 700 |
| Suodatin kerros | Hk | | |
| Kuittukangas | N3 | | |
| yhTEENSÄ | | | 890 |

| | | | |
|------------------------------------|-------------------------|---|---------------------------|
| A | 100 paalu ja reunakivi | THu | 10.2.2020 |
| Tunn. | Muutos | Muuttaja | Päiväys |
| Koordinaattijärjestelmä: ETRS-GK25 | | © Tuusulan kunta, kartta- ja paikkatieto / 2019 | |
| Korkeusjärjestelmä: N2000 | | | |
| Kylä | Kortteli/Tila | Tontti/R-nro | Alustava nähtävillä olo |
| Jokela | | | Tekn. Itk hyv. § |
| Rakennusloimenpide | | | Virallinen nähtävillä olo |
| KATU | | | Tekn. Itk hyv. § |
| Rakennuskohteen nimi ja osoite | Pituussuunnitelma | | |
| Lepokallionkaari | PITUUSLEIKKAUS | | |
| | Mittakaavat | | |
| | 1:1000/1:100 | | |
| | TYYPPIPOIKKILEIKKAUKSET | | |
| | 1:100 | | |
| Pvm | Piirt. | Suunn. | Tark. |
| 29.11.2019 | THu | THu | PJu |
| Suunnitteluala, työn numero | | | Piir.nro |
| | | | 2027-2A |